

らくらくおでかけネット

<https://www.ecomo-rakuraku.jp/ja>



神奈川バス案内WEB（神奈川県バス協会）

<https://www.kanagawabus.or.jp/>



神奈川県タクシー協会

<https://www.taxi-kanagawa.or.jp/>



ことばの道案内（市HP）

<https://www.city.sagamihara.kanagawa.jp/kosodate/fukushi/1026641/shogai/1016082/1006536.html>

視覚に障害があり、地図を理解することが難しい方に、駅やバスの停留所等から
目的施設までの道のりをことばで案内しています。音声ソフトの入ったパソコン
や、音声機能付きの携帯電話等で、道案内情報を聞く事ができます。



さがみはら 駅・駅周辺等バリアフリーマップ 令和6年3月発行

発行元 相模原市都市建設局まちづくり推進部交通政策課

〒252-5277 相模原市中央区中央2-11-15 電話 042-769-1395



相模原市ホームページ

さがみはら 駅・駅周辺等 バリアフリー マップ

さがみ おお の 相模大野駅 Sagamiono Station

車椅子での移動情報
(地上出入口～改札口)



車椅子での移動情報
(改札口～各ホーム)



乗降口との段差・隙間を
縮小しているホーム

なし

ホームドア

なし

トイレ
(改札外も含む)



AED



有人
時間帯

始発
～
終電


SPコードについて

このマップには、「SPコード」という2次元コードが右下、左上、左下について
います。専用の読み取り装置（スピーチオなど）で読み取ると、駅改札内の施設
案内や改札口を出てからのバス、タクシーへの乗継など、このマップに描かれて
いる主な内容を音声で聞くことができます。

※読み取り装置について一部読み取りエラーが出る場合がありますが、その場合は再度読み取りを
お願いいたします。

※読み取りが困難な場合は発行元までご連絡ください。

さがみ おお の
【相模大野駅】 Sagamiono Station



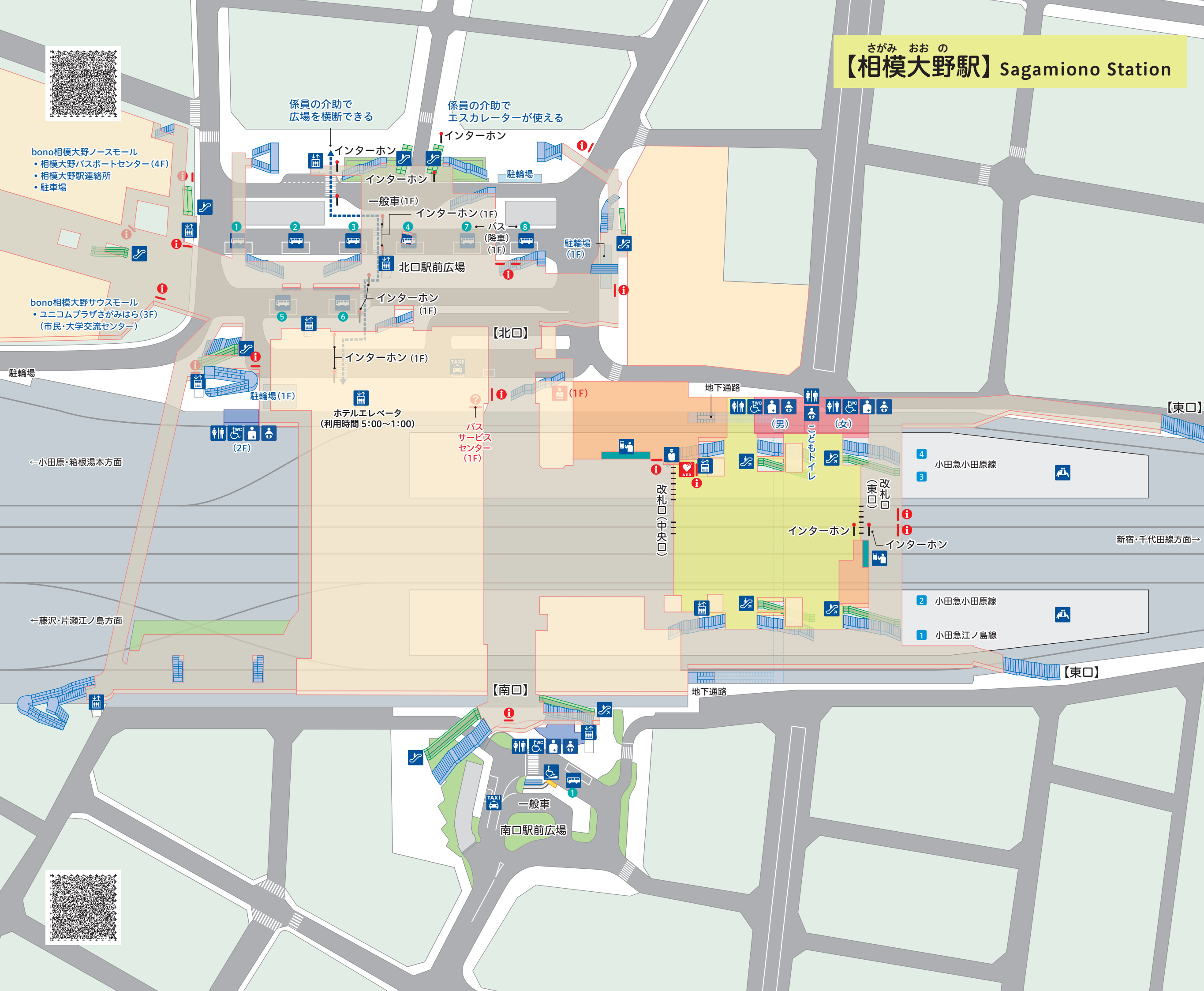

bono相模大野ノースモール

- 相模大野パスポートセンター(4F)
- 相模大野駅連絡所
- 駐車場

・ユニコムプラザさがみはら(3F)
(市民・大学交流センター)

←小田原・箱根湯本方面

←藤沢・片瀬江ノ島方面



図の見方と表記

ピクトグラム（絵文字）

-  エレベーター
 -  エスカレーター
(上り、下り)
 -  エスカレーター
(上りのみ)
 -  エスカレーター
(下りのみ)
 -  車いすスロープ
 -  トイレ
 -  車いすトイレ
 -  オストメイト
対応トイレ
 -  乳幼児設備
 -  AED
 -  券売機
 -  駅務室
 -  待合室
 -  バスのりば
 -  タクシーのりば
 -  交番・派出所
 -  案内所
 -  案内板

施設等の色分け

- | | |
|---|------------------|
|  | エスカレーター |
|  | スロープ |
|  | 階段 |
|  | 自由通路・
歩行者用デッキ |
|  | 改札内コンコース |
|  | 券売機 |
|  | その他駅施設 |
|  | 駅ビル、
売店等商業施設 |
|  | トイレ（駅改札内） |
|  | トイレ（駅改札外） |

