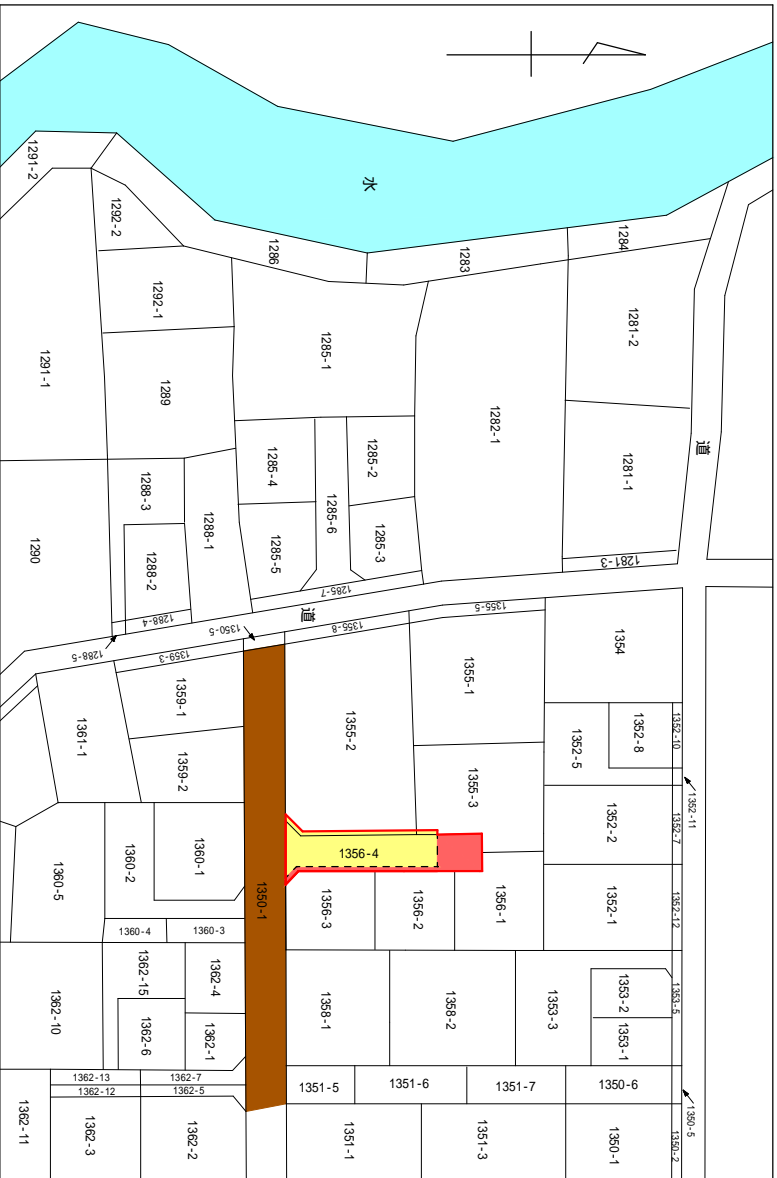


所在：相模原市 区

地番	地目	地積	土地所有者住所	氏名
1356-4	宅地	・	相模原市 区 3丁目 番 号	氏 名
1356-2	宅地	・	相模原市 区 3丁目 番 号	氏 名
1356-3	宅地	・	相模原市 区 2丁目 番 号	氏 名
1356-1	宅地	・	相模原市 区 3丁目 番 号	氏 名
1356-2	宅地	・	相模原市 区 3丁目 番 号	氏 名
1356-3	宅地	・	相模原市 区 3丁目 番 号	氏 名
1350-1	公衆用道路		相模原市	相模原市








凡 例

11

太郎

測量士 太郎

- | | | | | |
|---|---|---|---|---|
| 申請区域 | 指定道路敷 | 廃止道路 | 公道 | 水路 |
|  |  |  |  |  |

図面名称	公図の写し		
工事名称			
申請区域	相模原市 区	1356-A、 1356-2の一般、 1355-3D一部	
設計者名	(株) 測量設計事務所 測量士 太助		
縮尺	1/600	図面番号	