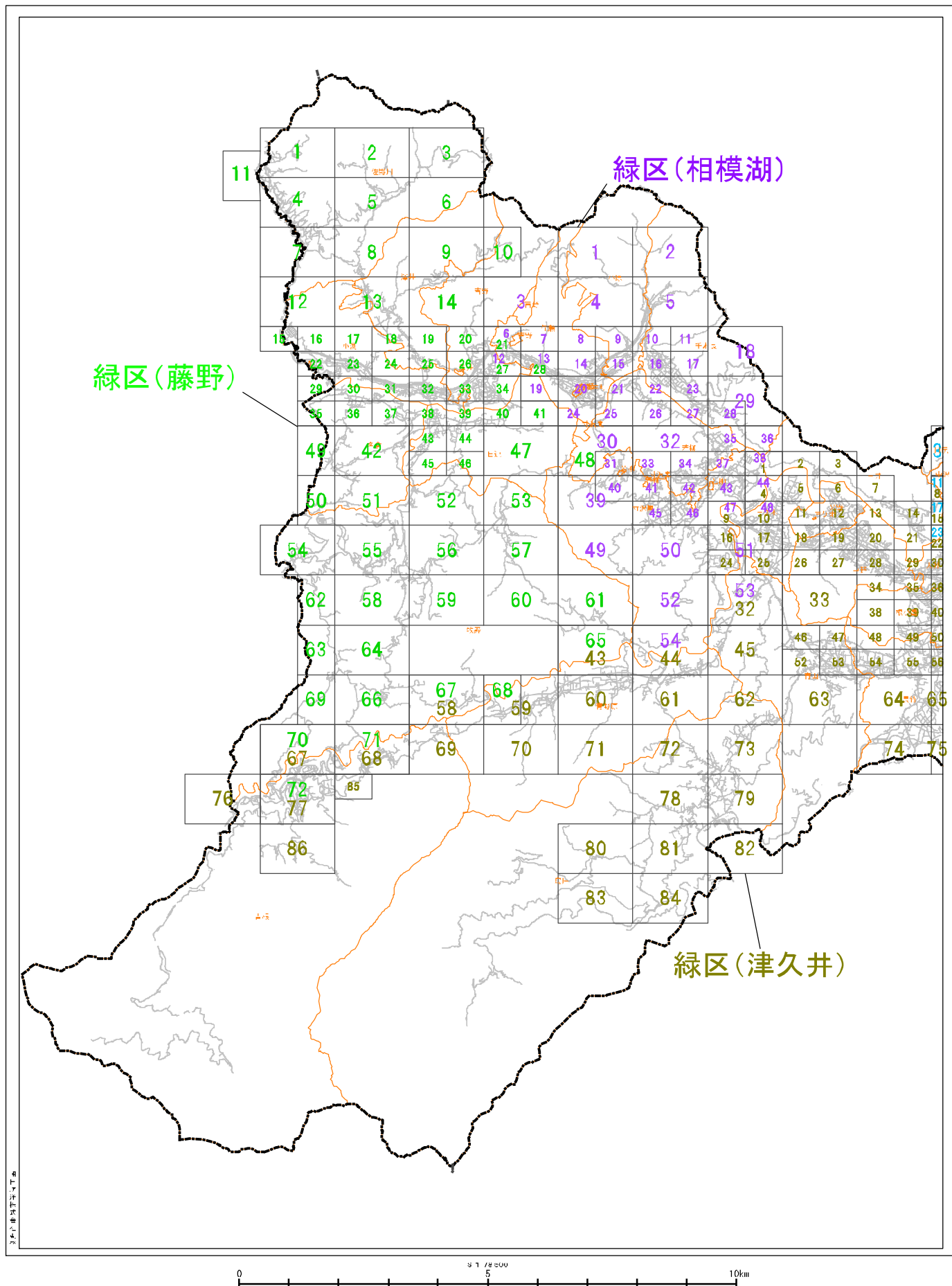
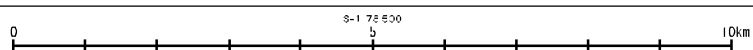
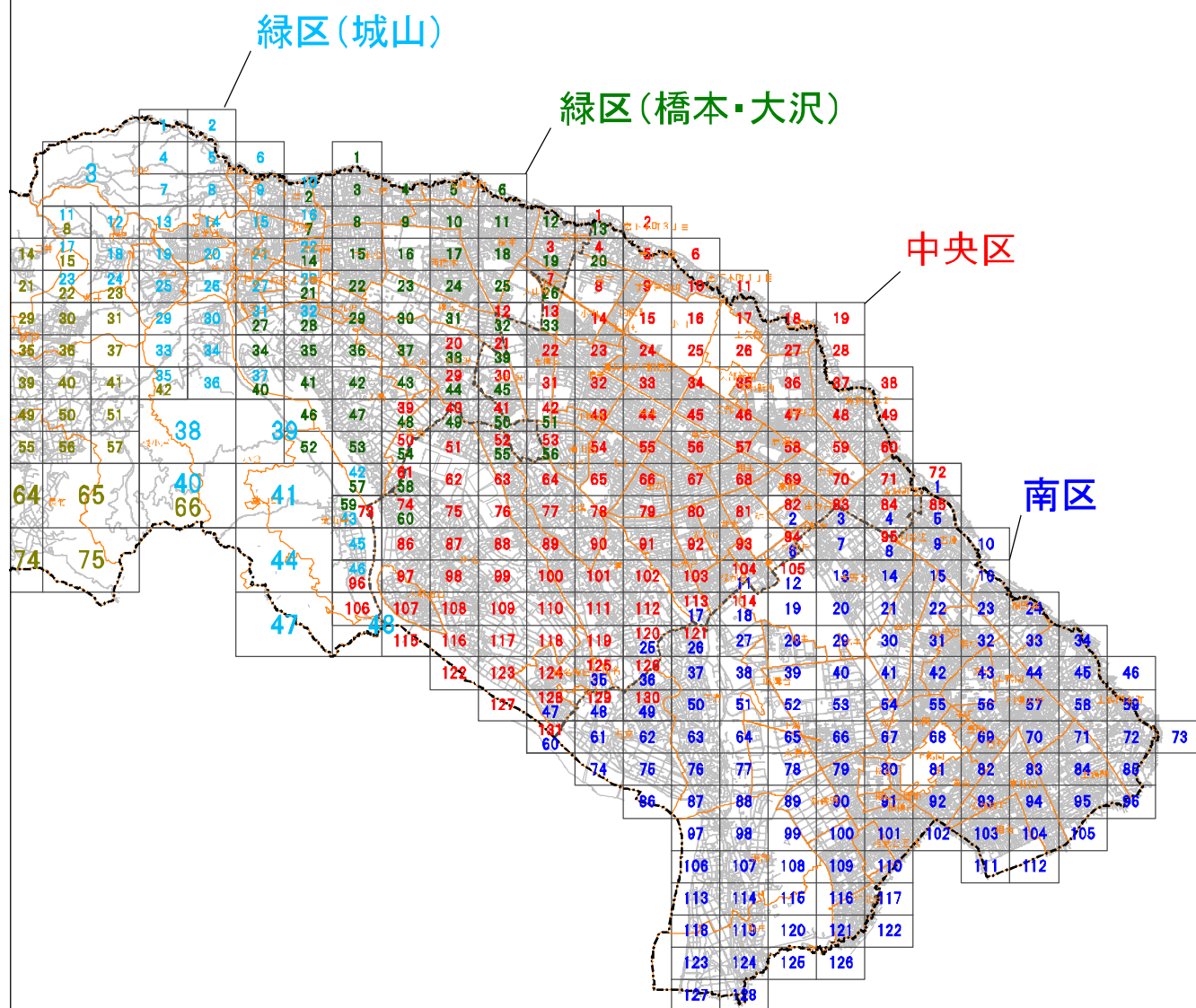


相模原市全域図



相模原市全域図

各地区のページの先頭に
拡大した索引図があります



凡 例

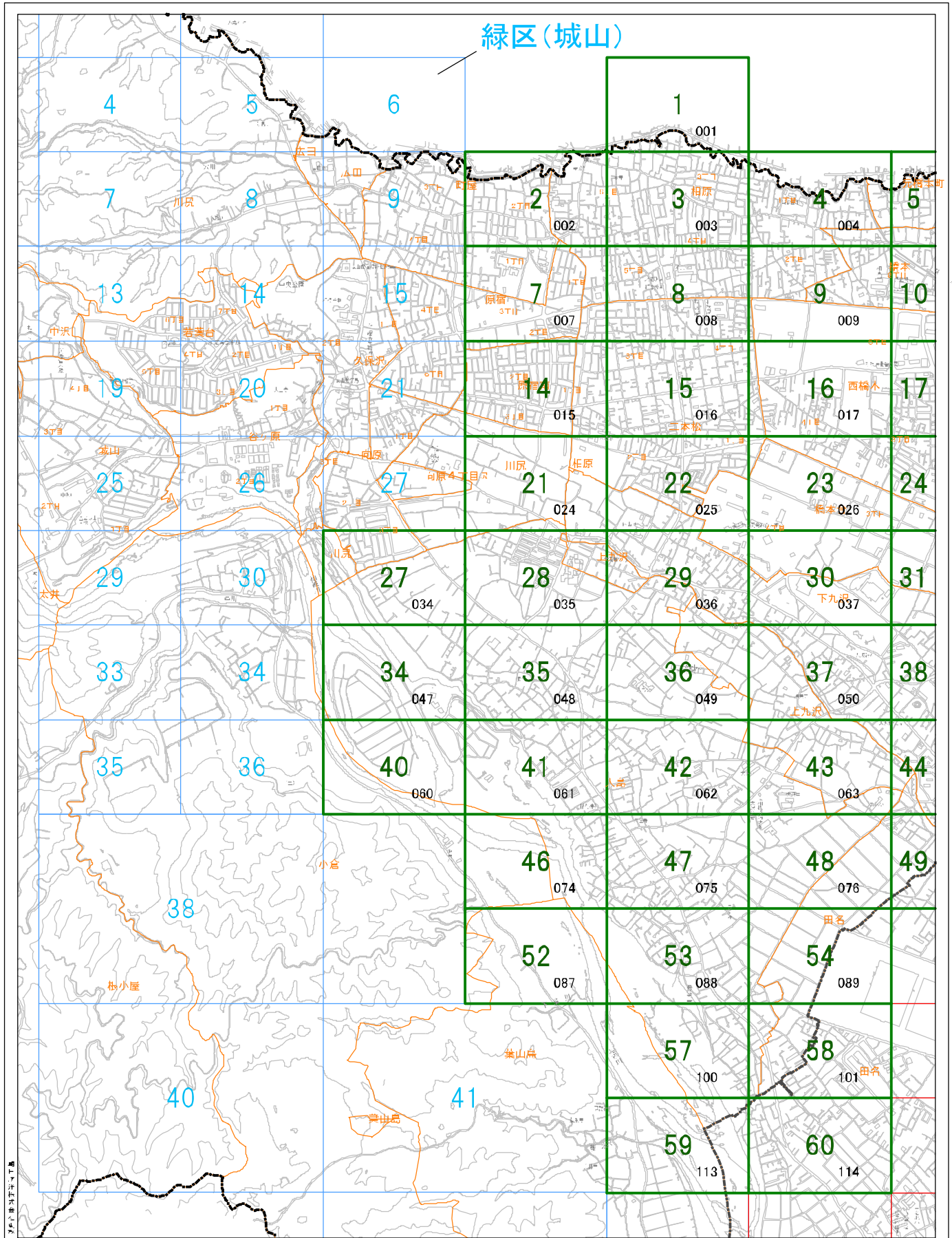
10

旧図面番号

緑 区 橋 本 ・ 大 沢

図面番号

032



0 1 2km

凡 例

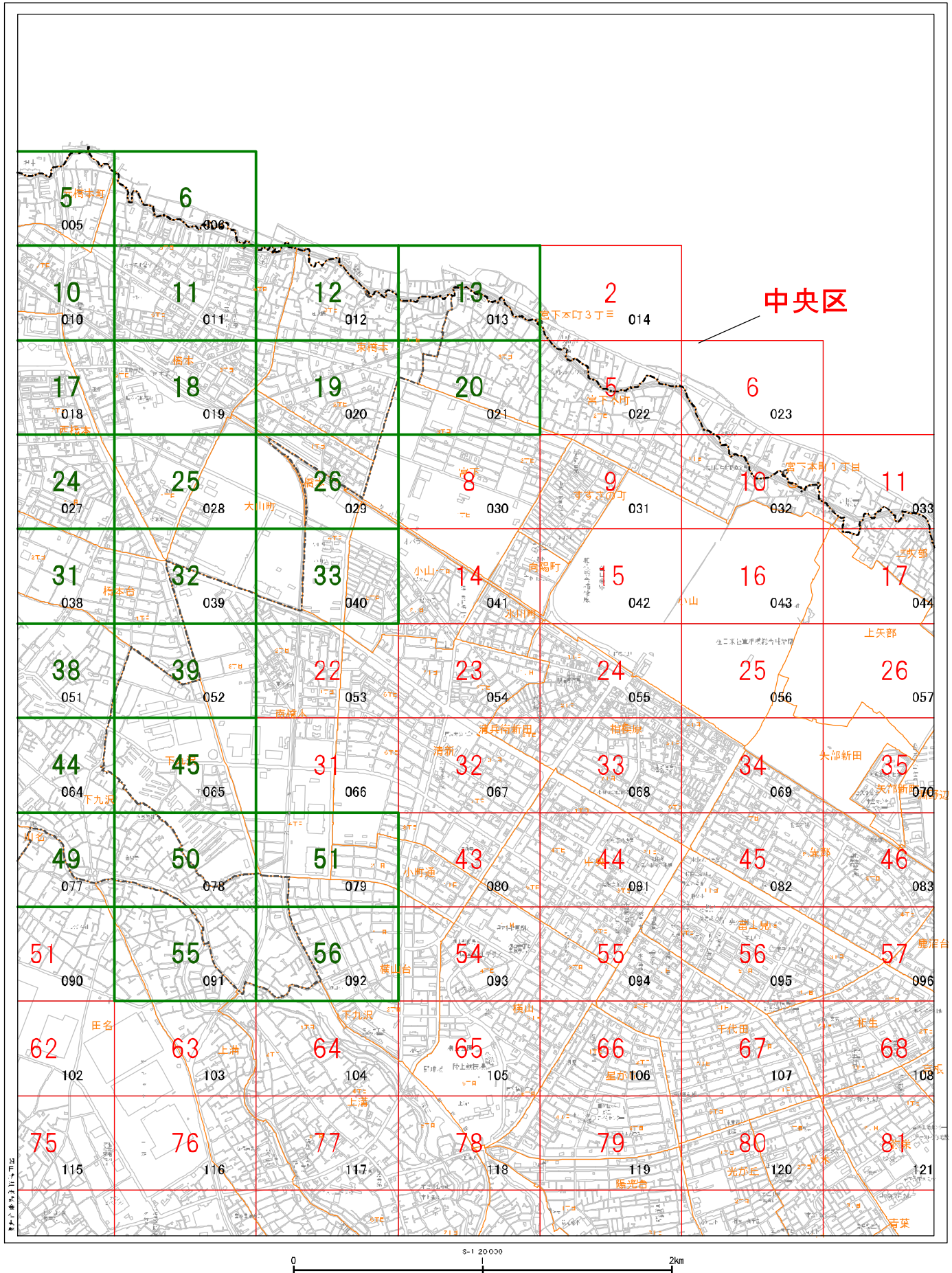
10

旧図面番号

緑 区 橋 本 ・ 大 沢

図面番号

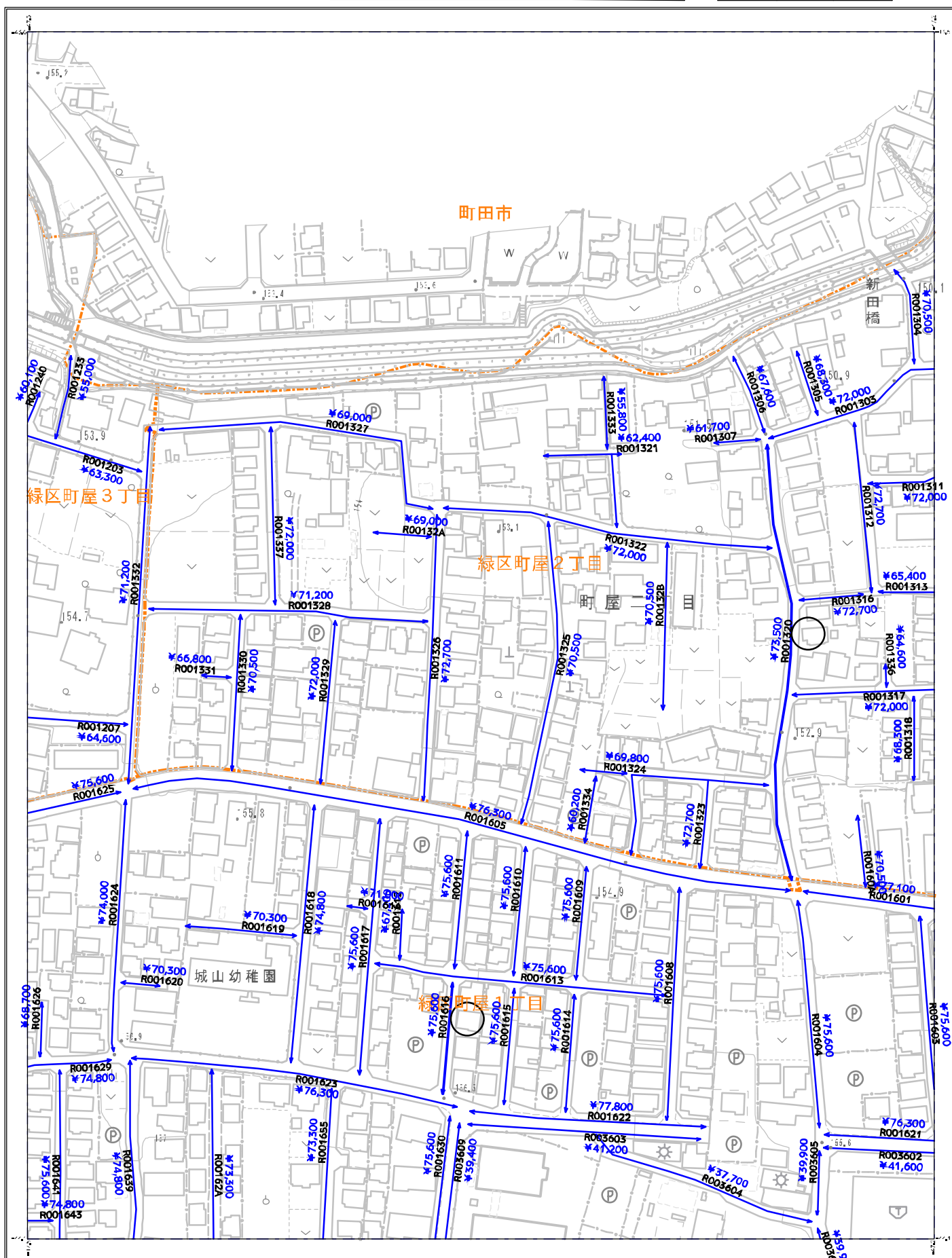
032



2L

凡 例		
0120C11 路線番号	その他の街路	状況類似地区界
¥80,290 路線価	路線新設による旧路線	4281 状況類似地区番号
主要な街路	字 界	標準宅地

城6		1
城9	2	3
城15	7	8

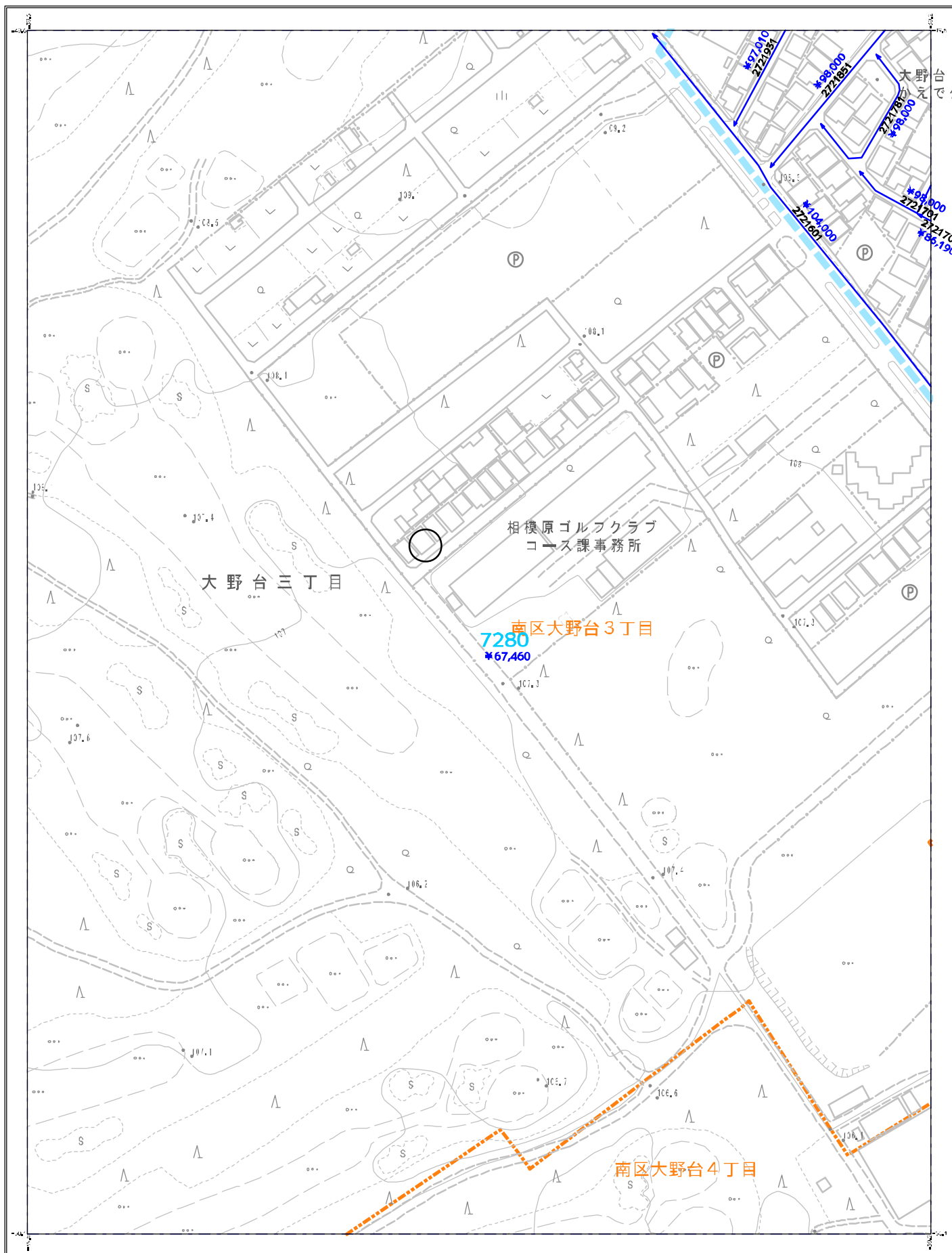


0 1/1,500 100m

105R

凡 例		
0120C11 路 線 番 号	その他の街路	状況類似地区界
¥80,290 路 線 価	路線新設による旧路線	4281 状況類似地区番号
主要な街路	字 界	標準宅地

93	94	南7
104	105	南13
114	南19	南20



0 1/1,500 100m